







GENEHMIGUNGSVERMERKE

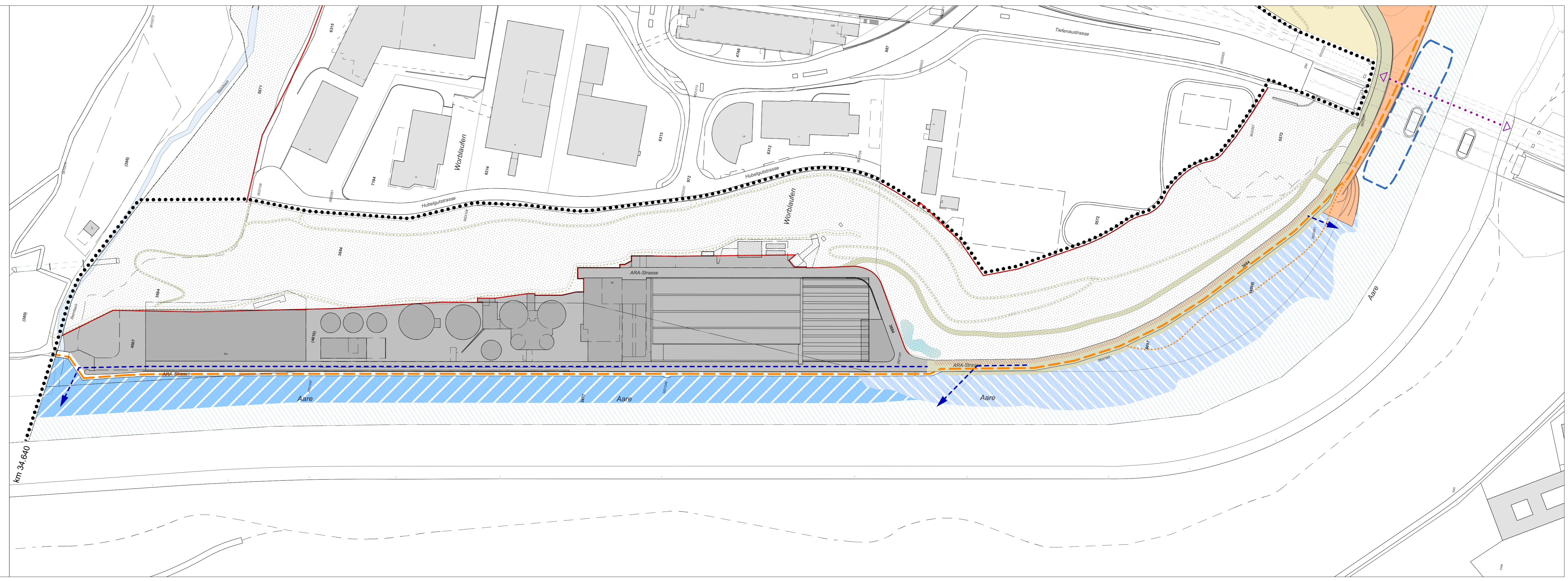
Öffentliche Mitwirkung	vom	bis
Kantonale Vorprüfung	vom
Publikation im Amtsblatt	vom
Publikation im Anzeiger Region Bern	vom
Öffentliche Auflage	vom	bis
Erlidigte Einsprachen
Unerlidigte Einsprachen
Rechtsverwahrungen
Beschlossen durch den Geminderat
Beschlossen durch die Gemeindeversammlung
Der Gemeindepräsident	Die Gemeindefchreiberin
Marco Rupp	Annamarie Dick
Die Richtigkeit dieser Angaben bescheinigt:	Ittigen,.....
Die Gemeindefchreiberin
Genehmigt durch das Amt für Gemeinden und Raumordnung
am

FESTLEGUNGEN UFRSCHUTZPLAN

-  Wirkungsbereich Uferschutzplanung USP A «Aareraum Worblaufen»
-  Zone für öffentliche Nutzung ZöN «ARA Worblental»
-  Sektor A (Hafen / Uferpromenade)
-  Sektor B (Freifläche Erholung und Sport)
-  Sektor C (Hang)
-  Sektor D (Flachufer)
-  Sektor E (Prall- und Steilufer)
-  Sektor F (Grünfläche)
-  Baubereich a (Infrastrukturgebäude)
-  Bestandesbau Pontoniere
-  Aarewelle (ungefähre Lage)
-  Uferweg - Haupt- und Nebenwege (ungefähre Lage)
-  Zugänge Uferweg und Aareraum (ungefähre Lage)
-  Steg (ungefähre Lage)
-  Erschliessung Aareraum
-  Abstellplätze für Motorfahrzeuge (ungefähre Lage)
-  Geschieberückgabestellen (ungefähre Lage)
-  Gewässerraum

HINWEISE

-  Überbauungsordnung Nr. 320.8
-  Wald (gem. vollnummerischem Grundbuchplan, Stand April 2008)
-  Waldgrenze (rechtskräftige Waldgrenzen siehe UeO Nr. 390 vom 02.09.1999 inkl. Änderungen)
-  Gemeindegrenze
-  AVR: reduzierte Daten der amtliche Vermessung Kanton Bern
-  Inhalte Integrales Richtprojekt



GEMEINDE ITTIGEN

**UFRSCHUTZPLANUNG USP A
«AARERAUM WORBLAUFEN»**

UFRSCHUTZPLAN WEST

MASSSTAB 1:1'000
DATUM: 03.08.2015